

## **Aneks Nr 6**

zawarty ..... 1 5. CZE. 2012 ..... w Krakowie

pomiędzy: Panem Jerzym Millerem – Wojewodą Małopolskim, a Panią Barbarą Bulanowską – Dyrektorem Małopolskiego Oddziału Wojewódzkiego Narodowego Funduszu Zdrowia w Krakowie

do porozumienia zawartego w dniu 12 kwietnia 2011 r. w Krakowie pomiędzy Narodowym Funduszem Zdrowia reprezentowanym w zakresie właściwości Małopolskiego Oddziału Wojewódzkiego Narodowego Funduszu Zdrowia z siedzibą w Krakowie przez Dyrektora Małopolskiego Oddziału Wojewódzkiego Narodowego Funduszu Zdrowia Panią Barbarą Bulanowską, a Wojewodą Małopolskim, Panem Stanisławem Kracikiem, ogłoszonego w Dzienniku Urzędowym Województwa Małopolskiego z 2011 r. Nr 211, poz. 1746.

### **§ 1.**

- a) w § 7 ust. 1 po ust. 1b dodaje się ust. 1c w brzmieniu: „Na funkcjonowanie dodatkowego specjalistycznego zespołu ratownictwa medycznego w okresie od 1 lipca do 30 września 2012 r. Wojewoda przeznacza 184 000,00 zł (słownie złotych: sto osiemdziesiąt cztery tysiące 00/100).”
- b) w § 7 ust. 3 porozumienia kwotę: „1 598 252 zł (słownie złotych: milion pięćset dziewięćdziesiąt osiem tysięcy dwieście pięćdziesiąt dwa 00/100)” zastępuje się kwotą: „1 414 252 zł (słownie złotych: milion czterysta czternaście tysięcy dwieście pięćdziesiąt dwa 00/100)”.

### **§ 2.**

Załącznik nr 1 do Porozumienia otrzymuje brzmienie jak załącznik nr 1 do niniejszego Aneksu.

### **§ 3.**

Załącznik nr 2 do Porozumienia otrzymuje brzmienie jak załącznik nr 2 do niniejszego Aneksu.

### **§ 4.**

Pozostałe postanowienia Porozumienia nie ulegają zmianie.


### **§ 5.**

Aneks niniejszy sporządzono w 5 jednobrzmiących egzemplarzach, w tym trzech dla Wojewody oraz dwóch dla Dyrektora Małopolskiego Oddziału Wojewódzkiego Narodowego Funduszu Zdrowia w Krakowie.

### **§ 6.**

Aneks wchodzi w życie z dniem podpisania i podlega ogłoszeniu w Dzienniku Urzędowym Województwa Małopolskiego.

**Wojewoda Małopolski**

  
**Jerzy Miller**

**DYREKTOR**  
Małopolskiego Oddziału Wojewódzkiego  
Narodowego Funduszu Zdrowia  
w Krakowie

  
**Barbara Bulanowska**



## Załącznik nr 2 do Aneksu nr 6

zawartego ..... 15.07.2012 ..... w Krakowie

pomiędzy Wojewodą Małopolskim Panem Jerzym Millerem, a Panią Barbarą Bulanowską – Dyrektorem Małopolskiego Oddziału Wojewódzkiego Narodowego Funduszu Zdrowia w Krakowie

Załącznik nr 2 do Porozumienia zawartego 12 kwietnia 2011 r. w Krakowie pomiędzy Narodowym Funduszem Zdrowia reprezentowanym w zakresie właściwości Małopolskiego Oddziału Wojewódzkiego Narodowego Funduszu Zdrowia z siedzibą w Krakowie przez Dyrektora Małopolskiego Oddziału Wojewódzkiego Narodowego Funduszu Zdrowia Panią Barbarą Bulanowską, a Wojewodą Małopolskim, Panem Stanisławem Krackiem w sprawie przeprowadzenia postępowania o zawarcie z dysponentami zespołów ratownictwa medycznego umów, o których mowa w art. 49 Ustawy z dnia 8 września 2006 r. o Państwowym Ratownictwie Medycznym, zawieranie, rozliczanie i kontrolę wykonania tych umów.

## Rejony operacyjne i miejsca stacjonowania ZRM w województwie małopolskim /od 1 stycznia 2012 r./

Rejony operacyjne i miejsca stacjonowania ZRM																			
1	2	3		4	5	6	7	8	9	10	11								
		Liczba ZRM									Obszar działania ZRM	Kod ZRM	TERYT miejsca stacjonowania	Miejsce stacjonowania	Liczba dni w roku pozostawania w gotowości ZRM	Liczba godzin na dobę pozostawania w gotowości ZRM	Dni tygodnia pozostawania w gotowości ZRM	Okres w roku pozostawania w gotowości ZRM	
		3a	3b															od	do
Nr rejonu operacyjnego	Nazwa i opis rejonu operacyjnego	S	P																
1201	Rejon bocheński: Bochnia - miasto 120101 1; Bochnia - gmina 120102 2; Drwinia - gmina 120103 2; Lipnica Murowana - gmina 120104 2; Łapanów - gmina 120105 2; Nowy Wiśnicz - miasto 120106 4; Nowy Wiśnicz - gmina 120107 2; Rzezawa - gmina 120107 2; Trzciana - gmina 120108 2; Żegocina - gmina 120109 2	1		Bochnia - miasto 120101 1; Bochnia - gmina 120102 2; Nowy Wiśnicz - miasto 120106 4; Nowy Wiśnicz - gmina 120107 2; Drwinia - gmina 120103 2; Lipnica Murowana - gmina 120104 2; Łapanów - gmina 120105 2; Rzezawa - gmina 120107 2; Trzciana - gmina 120108 2; Żegocina - gmina 120109 2	120101 1 4 01	120101 1	Bochnia	366	24	pon, wt, śr., czw., pt., sob, nd.	1 styczeń	31 grudzień							
			1	Nowy Wiśnicz - miasto 120106 4; Nowy Wiśnicz - gmina 120106 5; Lipnica Murowana - gmina 120104 2; Łapanów - gmina 120105 2; Rzezawa - gmina 120107 2; Trzciana - gmina 120108 2; Żegocina - gmina 120109 2	120106 5 4 01	120106 5	Muchówka /Nowy Wiśnicz/												
			1	Bochnia - miasto 120101 1; Bochnia - gmina 120102 2; Nowy Wiśnicz - miasto 120106 4; Nowy Wiśnicz - gmina 120107 2; Rzezawa - gmina 120107 2	120101 1 2 01	120101 1	Bochnia												
			1	Bochnia - miasto 120101 1; Bochnia - gmina 120102 2; Drwinia - gmina 120103 2; Rzezawa - gmina 120107 2	120103 2 2 01	120103 2	Drwinia - Świniany												
RAZEM		2	2																
1202	Rejon brzeski: Borzęcin - gmina 120201 2; Brzesko - miasto 120202 4; Brzesko - gmina 120202 5; Czchów - miasto 120203 4; Czchów - gmina 120203 5; Dębno - gmina 120204 2; Gnojnik - gmina 120205 2; Iwkowa - gmina 120206 2; Szczurowa - gmina 120207 2	1	1	Brzesko - miasto 120202 4; Brzesko - gmina 120202 5; Borzęcin - gmina 120201 2; Dębno - gmina 120204 2; Gnojnik - gmina 120205 2	120202 4 4 01; 120202 4 2 01	120202 4	Brzesko	366	24	pon, wt, śr., czw., pt., sob, nd.	1 styczeń	31 grudzień							
			1	Czchów - miasto 120203 4; Czchów - gmina 120203 5; Iwkowa - gmina 120206 2	120203 4 4 01	120203 4	Czchów												
			1	Borzęcin - gmina 120201 2; Szczurowa - gmina 120207 2	120207 2 2 01	120207 2	Szczurowa												
RAZEM		2	2																
1203	Rejon chrzanowski: Alwernia - miasto 120301 4; Alwernia - gmina 120301 5; Babice - gmina 120302 2; Chrzanów - miasto 120303 4; Chrzanów - gmina 120303 5; Libiąż - miasto 120304 4; Libiąż - gmina 120304 5; Trzebinia - miasto 120305 4; Trzebinia - gmina 120305 5; Autostrada A4 od 366 km do 384 km kierunku Krakowa i od 384 km do 366 w kierunku Katowic	1		Chrzanów - miasto 120303 4; Chrzanów - gmina 120303 5; Trzebinia - miasto 120305 4; Trzebinia - gmina 120305 5; Libiąż - miasto 120304 4; Libiąż - gmina 120304 5; Alwernia - miasto 120301 4; Alwernia - gmina 120301 5; Babice - gmina 120302 2; Autostrada A4 od 366 km do 384 km kierunku Krakowa i od 384 km do 366 w kierunku Katowic	120303 4 4 01	120303 4	Chrzanów	366	24	pon, wt, śr., czw., pt., sob, nd.	1 styczeń	31 grudzień							
			2	Chrzanów - miasto 120303 4; Chrzanów - gmina 120303 5; Trzebinia - gmina 120305 5; Autostrada A4 od 366 km do 384 km kierunku Krakowa i od 384 km do 366 w kierunku Katowic	120303 4 2 01; 120303 4 2 02	120303 4	Chrzanów												
			1	Alwernia - miasto 120301 4; Alwernia - gmina 120301 5; Libiąż - gmina 120304 5; Babice - gmina 120302 2	120302 2 2 01	120302 2	Babice												
RAZEM		1	3																
1204	Rejon dąbrowski: Bolesław - gmina 120401 2; Dąbrowa Tarnowska - miasto 120402 4; Dąbrowa Tarnowska - gmina 120402 5; Greboszów - gmina 120403 2; Mędrzechów - gmina 120404 2; Olesno - gmina 120405 2; Radgoszcz - gmina 120406 2; Szczucin - miasto 120407 4; Szczucin - gmina 120407 5	1		Bolesław - gmina 120401 2; Dąbrowa Tarnowska - miasto 120402 4; Dąbrowa Tarnowska - gmina 120402 5; Greboszów - gmina 120403 2; Mędrzechów - gmina 120404 2; Olesno - gmina 120405 2; Radgoszcz - gmina 120406 2; Szczucin - miasto 120407 4; Szczucin - gmina 120407 5	120402 4 4 01	120402 4	Dąbrowa	366	24	pon, wt, śr., czw., pt., sob, nd.	1 styczeń	31 grudzień							
			1	Bolesław - gmina 120401 2; Dąbrowa Tarnowska - miasto 120402 4; Dąbrowa Tarnowska - gmina 120402 5; Greboszów - gmina 120403 2; Mędrzechów - gmina 120404 2; Olesno - gmina 120405 2; Radgoszcz - gmina 120406 2; Szczucin - miasto 120407 4; Szczucin - gmina 120407 5	120407 4 2 01	120407 4	Szczucin												
		RAZEM		1	1														
1205	Rejon gorlicki: Gorlice - miasto 120501 1; Gorlice - gmina 120504 2; Biecz - miasto 120502 4; Biecz - gmina 120502 5; Bobowa - miasto 120503 4; Bobowa - gmina 120503 5; Lipinki 120505 2; Łuzna 120506 2; Moszczenica 120507 2; Ropa 120508 2; Sękowa 120509 2; Uście Gorlickie 120510 2	1		Gorlice - miasto 120501 1; Gorlice - gmina 120504 2; Biecz - miasto 120502 4; Biecz - gmina 120502 5; Bobowa - miasto 120503 4; Bobowa - gmina 120503 5; Lipinki 120505 2; Łuzna 120506 2; Moszczenica 120507 2; Ropa 120508 2; Sękowa 120509 2; Uście Gorlickie 120510 2	120501 1 4 01	120501 1	Gorlice	366	24	pon, wt, śr., czw., pt., sob, nd.	1 styczeń	31 grudzień							
			1	Gorlice - miasto 120501 1; Biecz - miasto 120502 4; Biecz - gmina 120502 5; Gorlice - gmina 120504 2; Lipinki 120505 2; Sękowa 120509 2;	120501 1 2 01	120501 1	Gorlice												
			1	Gorlice - miasto 120501 1; Gorlice - gmina 120504 2; Bobowa - miasto 120503 4; Bobowa - gmina 120503 5; Łuzna 120506 2; Moszczenica 120507 2	120506 2 2 01	120506 2	Łuzna												
			1	Sękowa 120509 2; Ropa 120508 2; Uście Gorlickie 120510 2	120510 2 2 01	120510 2	Uście Gorlickie												
RAZEM		1	3																



## Załącznik nr 2 do Aneksu nr 6

zawartego.....1.5.07E.2012.....w Krakowie

pomiędzy Wojewodą Małopolskim Panem Jerzym Millerem, a Panią Barbarą Bulanowską – Dyrektorem Małopolskiego Oddziału Wojewódzkiego Narodowego Funduszu Zdrowia w Krakowie

Załącznik nr 2 do Porozumienia zawartego 12 kwietnia 2011 r. w Krakowie pomiędzy Narodowym Funduszem Zdrowia reprezentowanym w zakresie właściwości Małopolskiego Oddziału Wojewódzkiego Narodowego Funduszu Zdrowia z siedzibą w Krakowie przez Dyrektora Małopolskiego Oddziału Wojewódzkiego Narodowego Funduszu Zdrowia Panią Barbarę Bulanowską, a Wojewodą Małopolskim Panem Stanisławem Kracikiem w sprawie przeprowadzenia postępowania o zawarcie z dysponentami zespołów ratownictwa medycznego umów, o których mowa w art. 49 Ustawy z dnia 8 września 2006 r. o Państwowym Ratownictwie Medycznym, zawieranie, rozliczanie i kontrolę wykonania tych umów:

## Rejony operacyjne i miejsca stacjonowania ZRM w województwie małopolskim /od 1 stycznia 2012 r./.

## Rejony operacyjne i miejsca stacjonowania ZRM

1	2	3		4	5	6	7	8	9	10	11								
		Liczba ZRM									Obszar działania ZRM	Kod ZRM	TERYT miejsca stacjonowania	Miejsce stacjonowania	Liczba dni w roku pozostawania w gotowości ZRM	Liczba godzin na dobę pozostawania w gotowości ZRM	Dni tygodnia pozostawania w gotowości ZRM	Okres w roku pozostawania w gotowości ZRM	
		3a	3b															od	do
		S	P																
1206	Rejon krakowski - wielicki: Kraków - miasto 126101 1; Czernichów - gmina 120601 2; Iwanowice - gmina 120603 2; Jerzmanowice-Przegonia - gmina 120604 2; Kocmyrzów-Luborzycza - gmina 120605 2; Krzeszowice - miasto 120606 4; Krzeszowice - gmina 120606 5; Liszki - gmina 120607 2; Michałowice - gmina 120608 2; Mogilany - gmina 120609 2; Skala - miasto 120610 4; Skala - gmina 120610 5; Suloszowa - gmina 120613 2; Świątyni Górne - miasto 120614 4; Świątyni Górne - gmina 120614 5; Wielka Wieś 120615 2; Zabierzów 120616 2; Zielonki - gmina 120617 2; Biskupice - gmina 121901 2; Gdów - gmina 121902 2; Wieliczka - miasto 121905 4; Wieliczka - gmina 121905 5	2	2	Kraków - miasto 126101 1 /Dzielnice: I, II, III/	126105 9 2 01; 126105 9 2 02; 126105 9 4 01; 126105 9 4 02	126105 9	Kraków - Grzegorzki	366	24	pon, wt, śr., czw., pt., sob. nd.	1 stycznia	31 grudnia							
			1	Kraków - miasto 126101 1 /Dzielnice: I, II, III/	126105 9 2 03	126105 9	Kraków - Grzegorzki	30	24	pon, wt, śr., czw., pt., sob. nd.	1 czerwca 2012 r.	30 czerwca 2012 r.							
		1	1	Kraków - miasto 126101 1 /Dzielnice: IV, V, VI, VII, VIII/	126102 9 4 01; 126102 9 2 01	126102 9	Kraków - Zwierzyniec												
		1	2	Kraków - miasto 126101 1 /Dzielnice: VIII, IX, X, XI, XIII/; Świątyni Górne - miasto 120614 4; Świątyni Górne - gmina 120614 5; Mogilany - gmina 120609 2	126104 9 2 01; 126104 9 2 02; 126104 9 4 01	126104 9	Kraków - Podgórze												
		1	1	Kraków - miasto 126101 1 /Dzielnice: XI, XII, XIII/	126104 9 4 02; 126104 9 2 03	126104 9	Kraków - Bieżanów Prokocim												
		1		Kraków - miasto 126101 1 /Dzielnice: III/; Michałowice - gmina 120608 2; Zielonki - gmina 120617 2	120617 2 4 01	120617 2	Zielonki - Węgrzce												
		1		Kraków - miasto 126101 1 /Dzielnice: IV, V, VI/; Wielka Wieś 120615 2	126102 9 4 02	126102 9	Kraków - Pradnik Biały												
		1	1	Kraków - miasto 126101 1 /Dzielnice: X/; Wieliczka - miasto 121905 4; Wieliczka - gmina 121905 5; Biskupice - gmina 121901 2	121905 4 4 01; 121905 4 2 01	121905 4	Wieliczka												
		1		Krzeszowice - gmina 120606 5	120606 4 4 01	120606 4	Krzeszowice												
		1		Kraków - miasto 126101 1 /Dzielnice: VII/; Zabierzów 120616 2; Czernichów - gmina 120601 2	120616 2 4 01	120616 2	Zabierzów - Bałice	366	24	pon, wt, śr., czw., pt., sob. nd.	1 stycznia	31 grudnia							
		1	1	Suloszowa - gmina 120613 2; Jerzmanowice-Przegonia - gmina 120604 2; Wielka Wieś 120615 2	120604 2 2 01	120604 2	Jerzmanowice - Przegonia												
		1	1	Skala - miasto 120610 4; Skala - gmina 120610 5; Iwanowice - gmina 120603 2; Suloszowa - gmina 120613 2; Jerzmanowice-Przegonia - gmina 120604 2	120610 4 4 01; 120610 4 2 01	120610 4	Skala												
		1		Liszki - gmina 120607 2; Kraków - miasto 126101 1 /Dzielnice: VI, VIII/	120607 2 4 01	120607 2	Liszki - Kryspinów												
		1	1	Mogilany - gmina 120609 2; Świątyni Górne - miasto 120614 4; Świątyni Górne - gmina 120614 5	120609 2 2 01	120609 2	Mogilany												
		1	1	Biskupice - gmina 121901 2; Gdów - gmina 121902 2	121902 2 2 01	121902 2	Gdów												
		1	1	Zielonki - gmina 120617 2; Kraków - miasto 126101 1 /Dzielnice: IV, V, VI/	120617 2 2 01	120617 2	Zielonki												
		1	1	Kraków - miasto 126101 1 /Dzielnice: X, XIII/	126103 9 4 01; 126103 9 2 01	126103 9	Kraków - Nowa Huta												
1	1	Kraków - miasto 126101 1 /Dzielnice: XIV, XV, XVI, XVII/	126103 9 2 02; 126103 9 4 02	126103 9	Kraków - Bieńczyce														
1	1	Kraków - miasto 126101 1 /Dzielnice: XIV, XV, XVI, XVII/	126103 9 2 03	126103 9	Kraków - Bieńczyce	30	24	pon, wt, śr., czw., pt., sob. nd.	1 czerwca 2012 r.	30 czerwca 2012 r.									
1	1	Kocmyrzów-Luborzycza - gmina 120605 2; Kraków - miasto 126101 1 /Dzielnice: XVII/	120605 2 2 01	120605 2	Kocmyrzów - Luborzycza	366	24	pon, wt, śr., czw., pt., sob. nd.	1 stycznia	31 grudnia									
	<b>RAZEM ZRM (funkcjonujące przez okres całego 2012 r.)</b>	<b>14</b>	<b>15</b>																
	<b>RAZEM ZRM (funkcjonujące w okresie od 1 do 30 czerwca 2012 r.)</b>		<b>2</b>																
1207	Rejon limanowski: Limanowa - miasto 120701 1; Limanowa - gmina 120707 2; Mszana Dolna - miasto 120702 1; Mszana Dolna - gmina 120709 2; Dobra - gmina 120703 2; Jodłownik - gmina 120704 2; Kamienica - gmina 120705 2; Laskowa - gmina 120706 2; Łukowica - gmina 120708 2; Niedzwiedz - gmina 120710 2; Słopnice - gmina 120711 2; Tymbark - gmina 120712 2	1	1	Limanowa - miasto 120701 1; Limanowa - gmina 120707 2; Dobra - gmina 120703 2; Jodłownik - gmina 120704 2; Laskowa - gmina 120706 2; Łukowica - gmina 120711 2; Tymbark - gmina 120712 2	120701 1 4 01; 120701 1 2 01	120701 1	Limanowa	366	24	pon, wt, śr., czw., pt., sob. nd.	1 stycznia	31 grudnia							
			1	Kamienica - gmina 120705 2	120705 2 2 01	120705 2	Kamienica												
		1		Mszana Dolna - miasto 120702 1; Mszana Dolna - gmina 120709 2; Niedzwiedz - gmina 120710 2	120702 1 4 01	120702 1	Mszana Dolna												
	<b>RAZEM</b>	<b>2</b>	<b>2</b>																
1208	Rejon miechowski: Charsznica - gmina 120801 2; Golcza - gmina 120802 2; Kozłów - gmina 120803 2; Książ Wielki - gmina 120804 2; Miechów - miasto 120805 4; Miechów - gmina 120805 5; Raclawice - gmina 120806 2; Słaboszów - gmina 120807 2	1	1	Charsznica - gmina 120801 2; Golcza - gmina 120802 2; Kozłów - gmina 120803 2; Książ Wielki - gmina 120804 2; Miechów - miasto 120805 4; Miechów - gmina 120805 5; Raclawice - gmina 120806 2; Słaboszów - gmina 120807 2	120805 4 4 01; 120805 4 2 01	120805 4	Miechów	366	24	pon, wt, śr., czw., pt., sob. nd.	1 stycznia	31 grudnia							
			<b>RAZEM</b>	<b>1</b>	<b>1</b>														
1209	Rejon myślenicki: Dobczyce - miasto 120901 4; Dobczyce - gmina 120901 5; Myślenice - miasto 120903 4; Myślenice - gmina 120903 5; Pcim - gmina 120904 2; Raciechowice - gmina 120905 2; Siepraw - gmina 120906 2; Sułkowice - miasto 120907 4; Sułkowice - gmina 120907 5; Tokarnia - gmina 120908 2; Wiśniowa - gmina 120909 2	1		Myślenice - miasto 120903 4; Myślenice - gmina 120903 5; Siepraw - gmina 120906 2; Sułkowice - miasto 120907 4; Sułkowice - gmina 120907 5	120903 4 4 01	120903 4	Myślenice												
			1	Pcim - gmina 120904 2; Tokarnia - gmina 120908 2	120904 2 2 01	120904 2 2 01	Pcim	366	24	pon, wt, śr., czw., pt., sob. nd.	1 stycznia	31 grudnia							
			1	Dobczyce - miasto 120901 4; Dobczyce - gmina 120901 5; Raciechowice - gmina 120905 2; Wiśniowa - gmina 120909 2	120901 4 2 01	120901 4	Dobczyce												
	<b>RAZEM</b>	<b>1</b>	<b>2</b>																
1210	Rejon wielicki: Kłaj - gmina 121903 2; Niepolomice - miasto 121904 4; Niepolomice - gmina 121904 5; Kraków - miasto 126101 1 /miejscowości Wolica, Branice, teren od ul. Igołomskiej do Kombinatoru/	1	1	Kłaj - gmina 121903 2; Niepolomice - miasto 121904 4; Niepolomice - gmina 121904 5; Kraków - miasto 126101 1 /miejscowości Wolica, Branice, teren od ul. Igołomskiej do Kombinatoru/	121904 4 4 01; 121904 4 2 01	121904 4	Niepolomice	366	24	pon, wt, śr., czw., pt., sob. nd.	1 stycznia	31 grudnia							
			<b>RAZEM</b>	<b>1</b>	<b>1</b>														



## Załącznik nr 2 do Aneksu nr 6

zawartego ..... 15. CZE. 2012 ..... w Krakowie

pomiędzy Wojewodą Małopolskim Panem Jerzym Millerem, a Panią Barbarą Bulanowską – Dyrektorem Małopolskiego Oddziału Wojewódzkiego Narodowego Funduszu Zdrowia w Krakowie

Załącznik nr 2 do Porozumienia zawartego 12 kwietnia 2011 r. w Krakowie pomiędzy Narodowym Funduszem Zdrowia reprezentowanym w zakresie właściwości Małopolskiego Oddziału Wojewódzkiego Narodowego Funduszu Zdrowia z siedzibą w Krakowie przez Dyrektora Małopolskiego Oddziału Wojewódzkiego Narodowego Funduszu Zdrowia Panią Barbarą Bulanowską, a Wojewodą Małopolskim, Panem Stanisławem Kracikiem w sprawie przeprowadzenia postępowania zawarcie z dysponentami zespołów ratownictwa medycznego umów, o których mowa w art. 49 Ustawy z dnia 8 września 2006 r. o Państwowym Ratownictwie Medycznym, zawieranie, rozliczanie i kontrolę wykonania tych umów.

## Rejony operacyjne i miejsca stacjonowania ZRM w województwie małopolskim /od 1 stycznia 2012 r./.

## Rejony operacyjne i miejsca stacjonowania ZRM

1	2	3		4	5	6	7	8	9	10	11								
		Liczbę ZRM									Obszar działania ZRM	Kod ZRM	TERYT miejsca stacjonowania	Miejsce stacjonowania	Liczba dni w roku pozostawania w gotowości ZRM	Liczba godzin na dobę pozostawania w gotowości ZRM	Dni tygodnia pozostawania w gotowości ZRM	Okres w roku pozostawania w gotowości ZRM	
		3a	3b															od	do
Nr rejonu operacyjnego	Nazwa i opis rejonu operacyjnego	S	P																
1211	Rejon nowosadecki: Nowy Sącz - miasto 126201 1; Grybów - miasto 121001 1; Grybów gmina - 121004 2; Chelmiec - gmina 121002 2; Gródek nad Dunajcem - gmina 121003 2; Kamionka Wielka - gmina 121005 2; Korzenna - gmina 121006 2; Krynica-Zdrój - miasto 121007 4; Krynica-Zdrój - gmina 121007 5; Łabowa - gmina 121008 2; Łącko - gmina 121009 2; Łososina Dolna - gmina 121010 2; Muszyna - miasto 121011 4; Muszyna - gmina 121011 5; Nawojowa - gmina 121012 2; Piwniczna-Zdrój - miasto 121013 4; Piwniczna-Zdrój - gmina 121013 5; Podegrodzie - gmina 121014 2; Rytyro - gmina 121015 2; Stary Sącz - miasto 121016 4; Stary Sącz - gmina 121016 5	1		Nowy Sącz - miasto 126201 1; Chelmiec - gmina 121002 2; Łososina Dolna - gmina 121010 2; Gródek nad Dunajcem - gmina 121003 2; Korzenna - gmina 121006 2; Grybów - miasto 121001 1; Grybów gmina - 121004 2; Kamionka Wielka - gmina 121005 2	126201 1 4 01	126201 1	Nowy Sącz												
			1	Nowy Sącz - miasto 126201 1; Stary Sącz - miasto 121016 4; Stary Sącz - gmina 121016 5; Piwniczna-Zdrój - miasto 121013 4; Piwniczna-Zdrój - gmina 121013 5; Rytyro - gmina 121015 2	126201 1 2 01	126201 1	Nowy Sącz												
			1	Nowy Sącz - miasto 126201 1; Chelmiec - gmina 121002 2; Kamionka Wielka - gmina 121005 2; Nawojowa - gmina 121012 2	126201 1 2 02	126201 1	Nowy Sącz												
		1	1	Krynica-Zdrój - miasto 121007 4; Krynica-Zdrój - gmina 121007 5; Łabowa - gmina 121008 2; Muszyna - miasto 121011 4; Muszyna - gmina 121011 5; Piwniczna-Zdrój - miasto 121013 4; Piwniczna-Zdrój - gmina 121013 5	121007 4 4 01; 121007 4 2 01	121007 4	Krynica	366	24	pon, wt, śr., czw., pt., sob, nd.	1 stycznia	31 grudnia							
			1	Grybów - miasto 121001 1; Grybów gmina - 121004 2; Korzenna - gmina 121006 2	121001 1 2 01	121001 1	Grybów												
			1	Łososina Dolna - gmina 121010 2; Gródek nad Dunajcem - gmina 121003 2	121010 2 2 01	121010 2	Łososina Dolna												
			1	Łącko - gmina 121009 2; Podegrodzie - gmina 121014 2	121009 2 2 01	121009 2	Łącko												
			1	Stary Sącz - miasto 121016 4; Stary Sącz - gmina 121016 5; Podegrodzie - gmina 121014 2; Łącko - gmina 121009 2; Rytyro - gmina 121015 2; Piwniczna-Zdrój - miasto 121013 4; Piwniczna-Zdrój - gmina 121013 5; Nawojowa - gmina 121012 2;	121016 4 4 01	121016 4	Stary Sącz												
RAZEM		3	6																
1212	Rejon nowotarsko - myślenicko - tatrzański: Nowy Targ - miasto 121101 1; Nowy Targ - gmina 121109 2; Czarny Dunajec - gmina 121103 2; Czorsztyn - gmina 121104 2; Jablonka - gmina 121105 2; Krościenko nad Dunajcem - gmina 121106 2; Lipnica Wielka - gmina 121107 2; Łapsze Niżne - gmina 121108 2; Ochotnica Dolna - gmina 121110 2; Raba Wyżna - gmina 121111 2; Rabka-Zdrój - miasto 121112 4; Rabka-Zdrój - gmina 121112 5; Spytkowice - gmina 121113 2; Szaflary - gmina 121114 2; Szczawnica - miasto 121102 4; Szczawnica - gmina 121102 5; Lubień - gmina 120902 2; Bukowina Tatrzańska - gmina 121703 2 /miejscowości Groń i Leśnica/	1		Nowy Targ - miasto 121101 1; Nowy Targ - gmina 121109 2; Szaflary - gmina 121114 2; Bukowina Tatrzańska - gmina 121703 2 /miejscowości Groń i Leśnica/	121101 1 4 01	121101 1	Nowy Targ												
		1		Rabka-Zdrój - miasto 121112 4; Rabka-Zdrój - gmina 121112 5; Lubień - gmina 120902 2	121112 4 4 01	121112 4	Rabka - Zdrój												
		1		Nowy Targ - miasto 121101 1; Nowy Targ - gmina 121109 2; Szaflary - gmina 121114 2	121101 1 2 01	121101 1	Nowy Targ												
		1		Szczawnica - miasto 121102 4; Szczawnica - gmina 121102 5; Krościenko nad Dunajcem - gmina 121106 2; Ochotnica Dolna - gmina 121110 2	121102 4 4 01	121102 4	Szczawnica	366	24	pon, wt, śr., czw., pt., sob, nd.	1 stycznia	31 grudnia							
			1	Jablonka - gmina 121105 2; Lipnica Wielka - gmina 121107 2	121105 2 2 01	121105 2	Jablonka												
			1	Czorsztyn - gmina 121104 2; Krościenko nad Dunajcem - gmina 121106 2; Łapsze Niżne - gmina 121108 2	121104 2 2 01	121104 2	Czorsztyn - Sromowce Wyżne												
			1	Czarny Dunajec - gmina 121103 2	121103 2 2 01	121103 2	Czarny Dunajec												
			1	Raba Wyżna - gmina 121111 2; Spytkowice - gmina 121113 2	121111 2 2 01	121111 2	Raba Wyżna												
RAZEM		3	6																
1213	Rejon olkuski: Bukowno - miasto 121201 1; Bolesław - gmina 121203 2; Klucze - gmina 121204 2; Olkusz - miasto 121205 4; Olkusz - gmina 121205 5; Trzyciąż - gmina 121206 2; Wolbrom - miasto 121207 4; Wolbrom - gmina 121207 5	1		Olkusz - miasto 121205 4; Olkusz - gmina 121205 5; Bukowno - miasto 121201 1; Bolesław - gmina 121203 2; Klucze - gmina 121204 2; Wolbrom - miasto 121207 4; Wolbrom - gmina 121207 5	121205 4 4 01	121205 4	Olkusz												
		1		Olkusz - miasto 121205 4; Olkusz - gmina 121205 5;	121205 4 2 01	121205 4	Olkusz	366	24	pon, wt, śr., czw., pt., sob, nd.	1 stycznia	31 grudnia							
		1		Trzyciąż - gmina 121206 2; Wolbrom - miasto 121207 4; Wolbrom - gmina 121207 5	121207 4 4 01	121207 4	Wolbrom												
		1		Bukowno - miasto 121201 1; Bolesław - gmina 121203 2; Klucze - gmina 121204 2	121203 2 2 01	121203 2	Bolesław - Hutki												
RAZEM		2	2																

Małopolskiego Oddziału Wojewódzkiego Narodowego Funduszu Zdrowia w Krakowie

Barbara Bulanowska



## Załącznik nr 2 do Aneksu nr 6

zawartego 15.02.2012 w Krakowie

pomiędzy Wojewodą Małopolskim Panem Jerzym Millerem, a Panią Barbarą Bulanowską – Dyrektorem Małopolskiego Oddziału Wojewódzkiego Narodowego Funduszu Zdrowia w Krakowie

Załącznik nr 2 do Porozumienia zawartego 12 kwietnia 2011 r. w Krakowie pomiędzy Narodowym Funduszem Zdrowia reprezentowanym w zakresie właściwości Małopolskiego Oddziału Wojewódzkiego Narodowego Funduszu Zdrowia z siedzibą w Krakowie przez Dyrektora Małopolskiego Oddziału Wojewódzkiego Narodowego Funduszu Zdrowia Panią Barbarę Bulanowską, a Wojewodą Małopolskim, Panem Stanisławem Kracikiem w sprawie przeprowadzenia postępowania o zawarcie z dysponentami zespołów ratownictwa medycznego umów, o których mowa w art. 49 Ustawy z dnia 8 września 2006 r. o Państwowym Ratownictwie Medycznym, zawieranie, rozliczanie i kontrolę wykonania tych umów.

## Rejony operacyjne i miejsca stacjonowania ZRM w województwie małopolskim /od 1 stycznia 2012 r./.

## Rejony operacyjne i miejsca stacjonowania ZRM

1	2	3		4	5	6	7	8	9	10	11								
		Liczba ZRM									Obszar działania ZRM	Kod ZRM	TERYT miejsca stacjonowania	Miejsce stacjonowania	Liczba dni w roku pozostawania w gotowości ZRM	Liczba godzin na dobę pozostawania w gotowości ZRM	Dni tygodnia pozostawania w gotowości ZRM	Okres w roku pozostawania w gotowości ZRM	
		3a	3b															od	do
Nr rejonu operacyjnego	Nazwa i opis rejonu operacyjnego	S	P																
1214	Rejon oświęcimski: Oświęcim - miasto 121301 1; Oświęcim - gmina 121306 2; Brzeszcze - miasto 121302 4; Brzeszcze - gmina 121302 5; Chelmek - miasto 121303 4; Chelmek - gmina 121303 5; Kęty - miasto 121304 4; Kęty - gmina 121304 5; Osiek - gmina 121305 2; Polanka Wielka - gmina 121307 2; Przeciszów - gmina 121308 2; Zator - miasto 121309 4; Zator - gmina 121309 5	1		Oświęcim - miasto 121301 1; Oświęcim - gmina 121306 2; Brzeszcze - miasto 121302 4; Brzeszcze - gmina 121302 5; Chelmek - miasto 121303 4; Chelmek - gmina 121303 5; Kęty - miasto 121304 4; Kęty - gmina 121304 5; Osiek - gmina 121305 2; Polanka Wielka - gmina 121307 2; Przeciszów - gmina 121308 2; Zator - miasto 121309 4; Zator - gmina 121309 5	121301 1 4 01	121301 1	Oświęcim	366	24	pon, wt, śr., czw., pt., sob. nd.	1 styczeń	31 grudnia							
			1	Oświęcim - miasto 121301 1; Oświęcim - gmina 121306 2; Brzeszcze - miasto 121302 4; Brzeszcze - gmina 121302 5; Chelmek - miasto 121303 4; Chelmek - gmina 121303 5	121301 1 2 01	121301 1	Oświęcim	366	24	pon, wt, śr., czw., pt., sb., nd.	1 styczeń	31 grudnia							
			0,5	Brzeszcze - miasto 121302 4; Brzeszcze - gmina 121302 5	121302 4 2 01	121302 4	Brzeszcze	366	od godz. 7.00 - 19.00	pon, wt, śr., czw., pt., sob. nd.	1 styczeń	31 grudnia							
			1	Kęty - gmina 121304 5; Osiek - gmina 121305 2	121304 4 2 01	121304 4	Kęty	366	24	pon, wt, śr., czw., pt., sob. nd.	1 styczeń	31 grudnia							
			1	Zator - miasto 121309 4; Zator - gmina 121309 5; Polanka Wielka - gmina 121307 2; Przeciszów - gmina 121308 2; Osiek - gmina 121305 2	121309 4 2 01	121309 4	Zator	366	24	pon, wt, śr., czw., pt., sob. nd.	1 styczeń	31 grudnia							
RAZEM		1	3,6																
1215	Rejon proszowicko - krakowski: Koniusza - gmina 121401 2; Koszyce - gmina 121402 2; Nowe Brzesko - gmina 121403 2; Palecznica - gmina 121404 2; Proszowice - miasto 121405 4; Proszowice - gmina 121405 5; Radziemice - gmina 121406 2; Siomniki - miasto 120612 4; Siomniki - gmina 120612 5; Igołomia-Wawrzeńczyce - gmina 120602 2	1		Proszowice - miasto 121405 4; Proszowice - gmina 121405 5; Koniusza - gmina 121401 2; Koszyce - gmina 121402 2; Nowe Brzesko - gmina 121403 2; Radziemice - gmina 121406 2; Siomniki - miasto 120612 4; Siomniki - gmina 120612 5; Igołomia-Wawrzeńczyce - gmina 120602 2	121405 4 4 01	121405 4	Proszowice												
			1	Siomniki - miasto 120612 4; Siomniki - gmina 120612 5; Radziemice - gmina 121406 2; Koszyce - gmina 121402 2; Igołomia-Wawrzeńczyce - gmina 120602 2; Koniusza - gmina 121401 2; Palecznica - gmina 121404 2; Proszowice - miasto 121405 4; Proszowice - gmina 121405 5	120612 4 2 01	120612 4	Siomniki	366	24	pon, wt, śr., czw., pt., sob. nd.	1 styczeń	31 grudnia							
			1	Proszowice - miasto 121405 4; Proszowice - gmina 121405 5; Koszyce - gmina 121402 2; Nowe Brzesko - gmina 121403 2; Koniusza - gmina 121401 2; Igołomia-Wawrzeńczyce - gmina 120602 2; Palecznica - gmina 121404 2; Radziemice - gmina 121406 2; Siomniki - miasto 120612 4; Siomniki - gmina 120612 5	121402 2 2 01	121402 2	Koszyce												
RAZEM		1	2																
1216	Rejon skawinski: Skawina - miasto 120611 4; Skawina - gmina 120611 5; Mogilany - gmina 120609 2 /część/; Kraków - miasto 126101 1 /część/	1	1	Skawina - miasto 120611 4; Skawina - gmina 120611 5; Mogilany - gmina 120609 2 /część/; Kraków - miasto 126101 1 /część/	120611 4 4 01; 120611 4 2 01	120611 4	Skawina	366	24	pon, wt, śr., czw., pt., sob. nd.	1 styczeń	31 grudnia							
RAZEM		1	1																
1217	Rejon suski: Jordanów - miasto 121501 1; Jordanów - gmina 121505 2; Sucha Beskidzka - miasto 121502 1; Budzów - gmina 121503 2; Bystra-Sidzina - gmina 121504 2; Maków Podhalański - miasto 121506 4; Maków Podhalański - gmina 121506 5; Stryżawa - gmina 121507 2; Zawoja - gmina 121508 2; Zembrzyce - gmina 121509 2	1	1	Sucha Beskidzka - miasto 121502 1; Budzów - gmina 121503 2; Maków Podhalański - miasto 121506 4; Maków Podhalański - gmina 121506 5; Stryżawa - gmina 121507 2; Zawoja - gmina 121508 2; Zembrzyce - gmina 121509 2	121502 1 4 01; 121502 1 2 01	121502 1	Sucha Beskidzka	366	24	pon, wt, śr., czw., pt., sob. nd.	1 styczeń	31 grudnia							
			1	Jordanów - miasto 121501 1; Jordanów - gmina 121505 2; Maków Podhalański - gmina 121506 5; Bystra-Sidzina - gmina 121504 2	121501 1 2 01	121501 1	Jordanów												
RAZEM		1	2																

DIREKTOR  
Małopolskiego Oddziału Wojewódzkiego  
Narodowego Funduszu Zdrowia  
w Krakowie

Barbara Bulanowska



## Załącznik nr 2 do Aneksu nr 6

zawartego.....15.07.2012.....w Krakowie

pomiędzy Wojewodą Małopolskim Panem Jerzym Millerem, a Panią Barbarą Bulanowską – Dyrektorem Małopolskiego Oddziału Wojewódzkiego Narodowego Funduszu Zdrowia w Krakowie

Załącznik nr 2 do Porozumienia zawartego 12 kwietnia 2011 r. w Krakowie pomiędzy Narodowym Funduszem Zdrowia reprezentowanym w zakresie właściwości Małopolskiego Oddziału Wojewódzkiego Narodowego Funduszu Zdrowia z siedzibą w Krakowie przez Dyrektora Małopolskiego Oddziału Wojewódzkiego Narodowego Funduszu Zdrowia Panią Barbarę Bulanowską, a Wojewodą Małopolskim, Panem Stanisławem Kracikiem w sprawie przeprowadzenia postępowania o zawarcie z dysponentami zespołów ratownictwa medycznego umów, o których mowa w art. 49 Ustawy z dnia 8 września 2006 r. o Państwowym Ratownictwie Medycznym, zawieranie, rozliczanie i kontrolę wykonania tych umów.

## Rejony operacyjne i miejsca stacjonowania ZRM w województwie małopolskim /od 1 stycznia 2012 r./

Rejony operacyjne i miejsca stacjonowania ZRM																			
1	2	3		4	5	6	7	8	9	10	11								
		Liczba ZRM									Obszar działania ZRM	Kod ZRM	TERYT miejsca stacjonowania	Miejsca stacjonowania	Liczba dni w roku pozostawania w gotowości ZRM	Liczba godzin na dobę pozostawania w gotowości ZRM	Dni tygodnia pozostawania w gotowości ZRM	Okres w roku pozostawania w gotowości ZRM	
		3a	3b															od	do
Nr rejonu operacyjnego	Nazwa i opis rejonu operacyjnego	S	P																
1218	Rejon tarnowski: Tarnów - miasto; 126301 1 Tarnów - gmina 121609 2; Ciężkowice - miasto 121601 4; Ciężkowice - gmina 121601 5; Gromnik - gmina 121602 2; Lisia Góra - gmina 121603 2; Pleśna - gmina 121604 2; Radłów - miasto 121605 4; Radłów - gmina 121605 5; Ryglice - miasto 121606 4; Ryglice - gmina 121606 5; Rzepiennik Strzyzewski - gmina 121607 2; Skrzyszów - gmina 121608 2; Szerzyny - gmina 121616 2; Tuchów - miasto 121610 4; Tuchów - gmina 121610 5; Wierchosławice - gmina 121611 2; Wietrzychówice - gmina 121612 2; Wojnicz - miasto 121613 4; Wojnicz - gmina 121613 5; Zakliczyn - miasto 121614 4; Zakliczyn - gmina 121614 5; Żabno - miasto 121615 4; Żabno - gmina 121615 5; węzeł Autostrady A4	1	1,5	Tarnów - miasto; 126301 1 Tarnów - gmina 121609 2; Lisia Góra - gmina 121603 2; Radłów - miasto 121605 4; Radłów - gmina 121605 5; Skrzyszów - gmina 121608 2; Pleśna - gmina 121604 2; Wierchosławice - gmina 121611 2; węzeł Autostrady A4	126301 1 4 01; 126301 1 2 01; 126301 1 2 02	126301 1	Tarnów	366	1 "S" i 1 "P" - 24 godziny na dobę; 0,5 "P" - od godz. 7.00 - 19.00	pon, wt, śr., czw., pt., sob. nd.	1 stycznia	31 grudnia							
		1		Tarnów - miasto; 126301 1 Tarnów - gmina 121609 2; Lisia Góra - gmina 121603 2; Radłów - miasto 121605 4; Radłów - gmina 121605 5; Skrzyszów - gmina 121608 2; Pleśna - gmina 121604 2; Wierchosławice - gmina 121611 2; węzeł Autostrady A4	126301 1 4 02	126301 1	Tarnów - Mościce	366	24	pon, wt, śr., czw., pt., sob. nd.	1 stycznia	31 grudnia							
		1		Tarnów - miasto; 126301 1 Tarnów - gmina 121609 2; Lisia Góra - gmina 121603 2; Radłów - miasto 121605 4; Radłów - gmina 121605 5; Skrzyszów - gmina 121608 2; Pleśna - gmina 121604 2; Wierchosławice - gmina 121611 2; węzeł Autostrady A4	126301 1 2 03	126301 1	Tarnów - Błonie	366	24	pon, wt, śr., czw., pt., sob. nd.	1 stycznia	31 grudnia							
		1		Wierchosławice - gmina 121611 2; Wojnicz - miasto 121613 4; Wojnicz - gmina 121613 5; Zakliczyn - miasto 121614 4; Zakliczyn - gmina 121614 5; węzeł Autostrady A4	121613 4 2 01	121613 2	Wojnicz	366	24	pon, wt, śr., czw., pt., sob. nd.	1 stycznia	31 grudnia							
		1		Wietrzychówice - gmina 121612 2; Żabno - gmina 121615 5;	121615 4 2 01	121615 4	Żabno	366	24	pon, wt, śr., czw., pt., sob. nd.	1 stycznia	31 grudnia							
		1		Tuchów - miasto 121610 4; Tuchów - gmina 121610 5; Ryglice - gmina 121606 5	121610 4 4 01	121610 4	Tuchów	366	24	pon, wt, śr., czw., pt., sob. nd.	1 stycznia	31 grudnia							
		1		Gromnik - gmina 121602 2; Rzepiennik Strzyzewski - gmina 121607 2; Ciężkowice - miasto 121601 4; Ciężkowice - gmina 121601 5	121602 2 2 01	121602 2	Gromnik	366	24	pon, wt, śr., czw., pt., sob. nd.	1 stycznia	31 grudnia							
		1		Szerzyny - gmina 121616 2; Rzepiennik Strzyzewski - gmina 121607 2; Ryglice - gmina 121606 5	121616 2 2 01	121616 2	Szerzyny	366	24	pon, wt, śr., czw., pt., sob. nd.	1 stycznia	31 grudnia							
	RAZEM	3	7																
1219	Rejon wadowicki: Andrychów - miasto 121801 4; Andrychów - gmina 121801 5; Brzeźnica - gmina 121802 2; Kalwaria Zebrzydowska - miasto 121803 4; Kalwaria Zebrzydowska - gmina 121803 5; Lanckorona - gmina 121804 2; Mucharz - gmina 121805 2; Spytkowice - gmina 121806 2; Stryszów - gmina 121807 2; Tomice - gmina 121808 2; Wadowice - miasto 121809 4; Wadowice - gmina 121809 5; Węprz - gmina 121810 2	1		Andrychów - miasto 121801 4; Andrychów - gmina 121801 5; Brzeźnica - gmina 121802 2; Kalwaria Zebrzydowska - miasto 121803 4; Kalwaria Zebrzydowska - gmina 121803 5; Lanckorona - gmina 121804 2; Mucharz - gmina 121805 2; Spytkowice - gmina 121806 2; Stryszów - gmina 121807 2; Tomice - gmina 121808 2; Wadowice - miasto 121809 4; Wadowice - gmina 121809 5; Węprz - gmina 121810 2	121809 4 4 01	121809 4	Wadowice	366	24	pon, wt, śr., czw., pt., sob. nd.	1 stycznia	31 grudnia							
		1		Brzeźnica - gmina 121802 2; Mucharz - gmina 121805 2; Spytkowice - gmina 121806 2; Tomice - gmina 121808 2; Wadowice - miasto 121809 4; Wadowice - gmina 121809 5	121809 4 2 01	121809 4	Wadowice												
		1		Brzeźnica - gmina 121802 2; Kalwaria Zebrzydowska - miasto 121803 4; Kalwaria Zebrzydowska - gmina 121803 5; Lanckorona - gmina 121804 2; Stryszów - gmina 121807 2	121803 4 2 01	121803 4	Kalwaria Zebrzydowska												
		1		Andrychów - miasto 121801 4; Andrychów - gmina 121801 5; Węprz - gmina 121810 2	121801 4 4 01; 121801 4 2 01	121801 4	Andrychów												
	RAZEM	2	3																
1220	Rejon tarnowski: Zakopane - miasto 121701 1; Biały Dunajec - gmina 121702 2; Bukowina Tatrzańska - gmina 121703 2 / z wyłączeniem miejscowości Groń i Leśnica; Kościelisko - gmina 121704 2; Poronin - gmina 121705 2	1		Zakopane - miasto 121701 1; Biały Dunajec - gmina 121702 2; Bukowina Tatrzańska - gmina 121703 2 / z wyłączeniem miejscowości Groń i Leśnica; Kościelisko - gmina 121704 2; Poronin - gmina 121705 2	121701 1 4 01	121701 1	Zakopane	366	24	pon, wt, śr., czw., pt., sob. nd.	1 stycznia	31 grudnia							
		1		Biały Dunajec - gmina 121702 2; Kościelisko - gmina 121704 2; Zakopane - miasto 121701 1	121701 1 2 01	121701 1	Zakopane												
		0,5		Zakopane - miasto 121701 1; Biały Dunajec - gmina 121702 2; Bukowina Tatrzańska - gmina 121703 2 / z wyłączeniem miejscowości Groń i Leśnica; Kościelisko - gmina 121704 2; Poronin - gmina 121705 2	121701 1 4 02	121701 1	Zakopane	92	od godz. 9.00 - 21.00	pon, wt, śr., czw., pt., sob. nd.	1 lipiec	30 września							
		1		Bukowina Tatrzańska - gmina 121703 2 / z wyłączeniem miejscowości Groń i Leśnica; Poronin - gmina 121705 2	121705 2 2 01	121705 2	Poronin	366	24	pon, wt, śr., czw., pt., sob. nd.	1 stycznia	31 grudnia							
	RAZEM ZRM (funkcjonujące przez okres całego 2012 r.)	1	2																
	RAZEM ZRM (funkcjonujące w okresie od 1 lipca do 30 września 2012 r.)	0,5	-																

Małopolskiego Oddziału Wojewódzkiego Narodowego Funduszu Zdrowia w Krakowie

Barbara Bulanowska



## Załącznik nr 2 do Aneksu nr 6

zawartego 1 5. CZE. 2012 w Krakowie

pomiędzy Wojewodą Małopolskim Panem Jerzym Millerem, a Panią Barbarą Bulanowską – Dyrektorem Małopolskiego Oddziału Wojewódzkiego Narodowego Funduszu Zdrowia w Krakowie

Załącznik nr 2 do Porozumienia zawartego 12 kwietnia 2011 r. w Krakowie pomiędzy Narodowym Funduszem Zdrowia reprezentowanym w zakresie właściwości Małopolskiego Oddziału Wojewódzkiego Narodowego Funduszu Zdrowia z siedzibą w Krakowie przez Dyrektora Małopolskiego Oddziału Wojewódzkiego Narodowego Funduszu Zdrowia Panią Barbarę Bulanowską, a Wojewodą Małopolskim, Panem Stanisławem Kracikiem w sprawie przeprowadzenia postępowania o zawarcie z dysponentami zespołów ratownictwa medycznego umów, o których mowa w art. 49 Ustawy z dnia 8 września 2006 r. o Państwowym Ratownictwie Medycznym, zawieranie, rozliczanie i kontrolę wykonania tych umów.

## Rejony operacyjne i miejsca stacjonowania ZRM w województwie małopolskim /od 1 stycznia 2012 r./

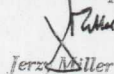
## Rejony operacyjne i miejsca stacjonowania ZRM


1	2	3		4	5	6	7	8	9	10	11	
		3a	3b								od	do
Nr rejonu operacyjnego	Nazwa i opis rejonu operacyjnego	Liczba ZRM		Obszar działania ZRM	Kod ZRM	TERYT miejsca stacjonowania	Miejsce stacjonowania	Liczba dni w roku pozostawania w gotowości ZRM	Liczba godzin na dobę pozostawania w gotowości ZRM	Dni tygodnia pozostawania w gotowości ZRM	Okres w roku pozostawania w gotowości ZRM	
		S	P								od	do
	RAZEM W WOJEWÓDZTWIE MAŁOPOLSKIM (ZRM funkcjonujące przez okres całego 2012 r.)	44	65,5									
	RAZEM W WOJEWÓDZTWIE MAŁOPOLSKIM (ZRM funkcjonujące w okresie od 1 do 30 czerwca 2012 r.)	-	2									
	RAZEM W WOJEWÓDZTWIE MAŁOPOLSKIM (ZRM funkcjonujący od 1 lipca do 30 września 2012 r.)	0,5	-									

ZRM \* zespół ratownictwa medycznego  
 ZRM "S" \* specjalistyczny zespół ratownictwa medycznego  
 ZRM "P" \* podstawowy zespół ratownictwa medycznego

\* zgodnie z ustawą z dnia 8 września 2006 r. o Państwowym Ratownictwie Medycznym /Dz. U. Nr 191, poz. 1410 z późn. zm./

Wojewoda Małopolski

  
 Jerzy Miller

  
 DYREKTOR  
 Małopolskiego Oddziału Wojewódzkiego  
 Narodowego Funduszu Zdrowia  
 w Krakowie  
 Barbara Bulanowska